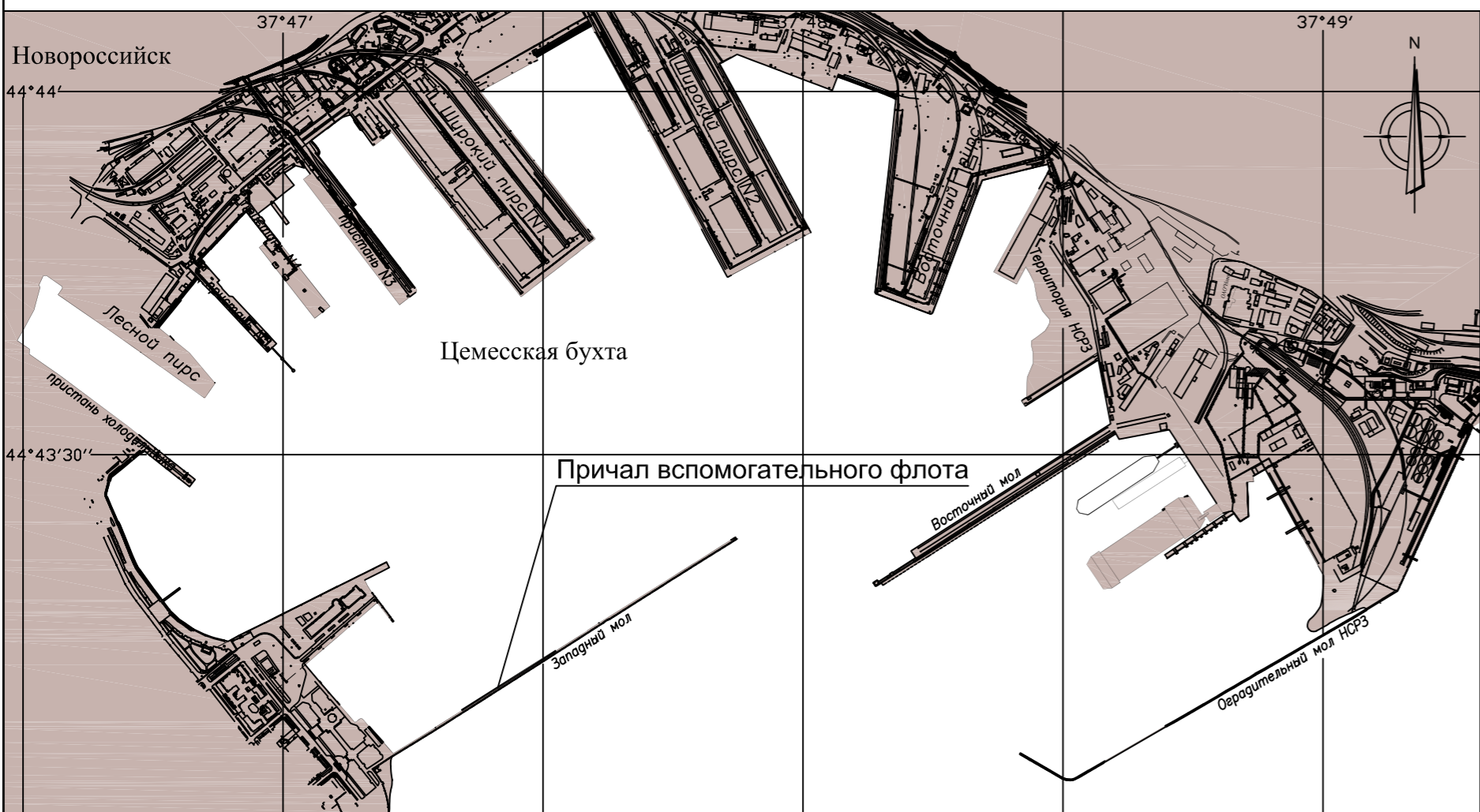
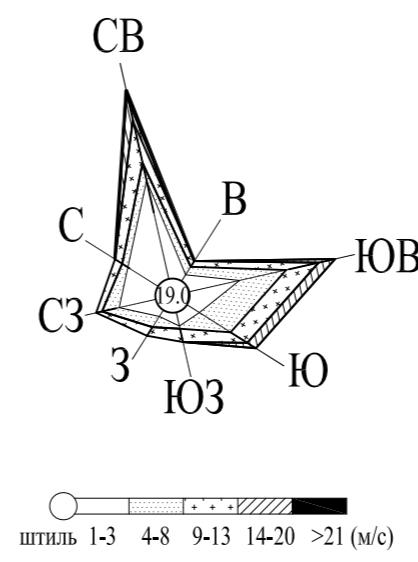


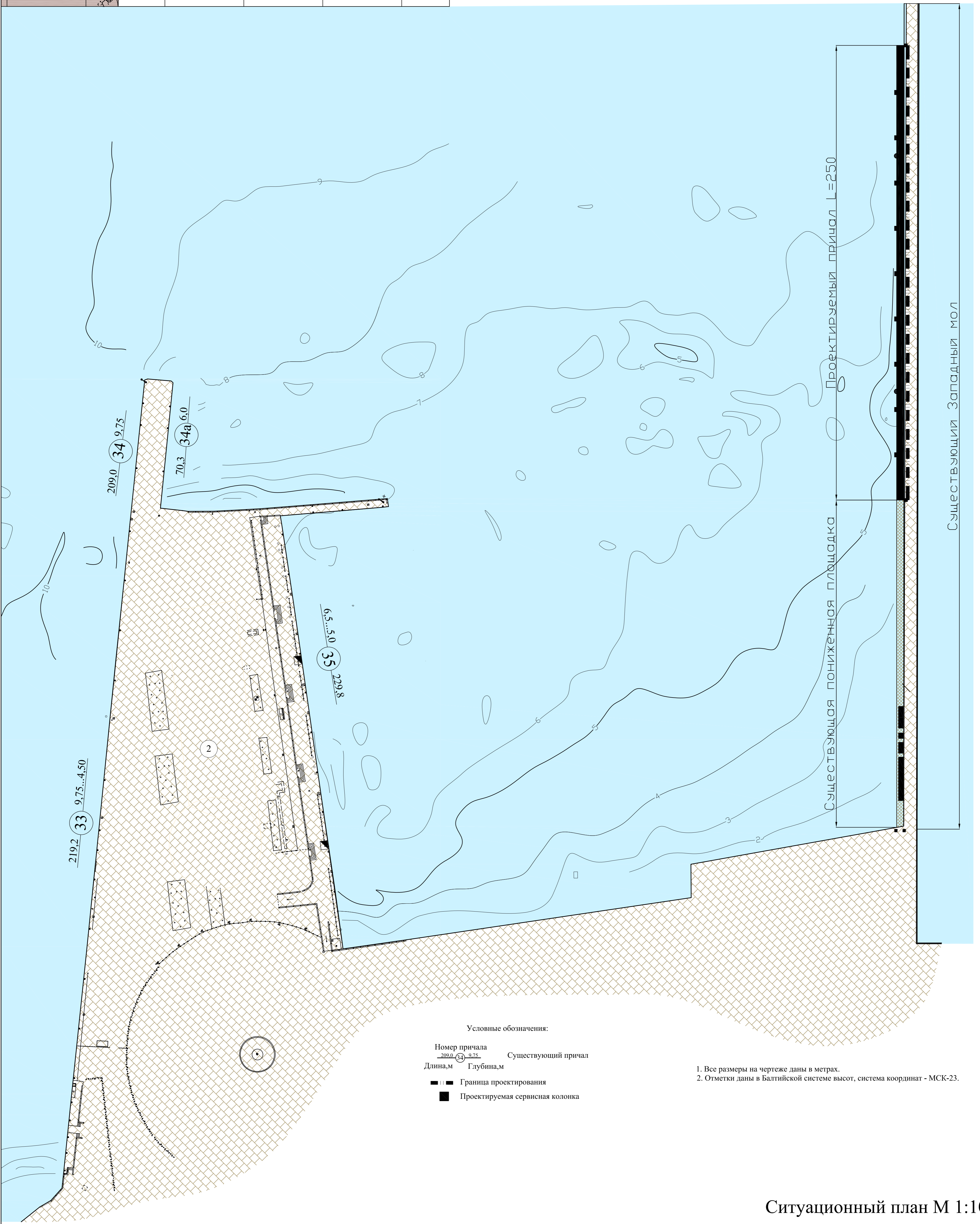
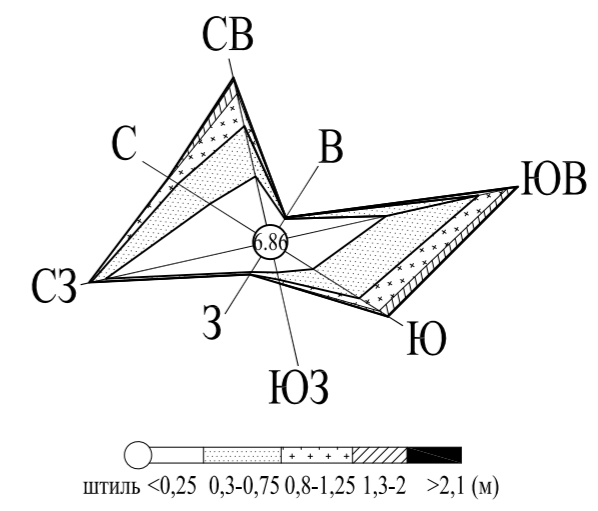
Ситуационный план



Роза повторяемости скоростей ветра (по данным ГМС)  
Масштаб: 1 мм - 1%



Роза повторяемости высоты волн (по данным ГМС)  
Масштаб: 1 мм - 1%



Условные обозначения:

- |                                |                                 |
|--------------------------------|---------------------------------|
| Номер причала<br>209,0 34 9,75 | Существующий причал             |
| Длина, м                       | Глубина, м                      |
| ■                              | Граница проектирования          |
| ■                              | Проектируемая сервисная колонка |

1. Все размеры на чертеже даны в метрах.
2. Отметки даны в Балтийской системе высот, система координат - МСК-23.